

930

La ville la plus
lumineuse

SALDAE
ناصرية
BOUGIE
BGAYET
بجاية
BUGIA

Située au cœur de l'espace méditerranéen, **Béjaïa**, ville d'Algérie qui donna son nom aux petites chandelles (*les bougies*) et à partir de laquelle les *chiffres arabes* ont été popularisés en Europe, était devenue à partir de 1067 la capitale du royaume berbère des Hammadites. Son tissu urbain, caractérisé par une continuité ininterrompue d'occupation depuis l'antiquité, renferme de nombreux sites naturels et vestiges historiques, qui témoignent encore aujourd'hui des fastes de sa longue histoire.

REPERES

Vestiges historiques et sites naturels de Béjaïa et sa région



Photo : Salim Aïssani

Aqueduc romain de Toudja
Cette conduite permettait l'alimentation
en eau de la ville de *Saldæ* (fondée par
Octave en 27 - 26 avant notre ère)

Editeur
Comité d'Organisation du Colloque International

BÉJAÏA ET SA RÉGION À TRAVERS LES ÂGES
Histoire, Société, Sciences, Culture

1997

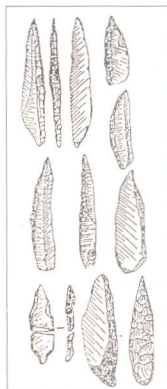


Fig. S. Hachi



Photo : Maison de Jeunes Souk El Temine

Site préhistorique d'Afalou
Des industries inhabituelles pour le contexte
ibéromaurusien ont été mises à jour dans cet abri sous-roche

1. Période Préhistorique :

- La grotte d'Ali Pacha, Dar Nacer - Béjaïa
- R'Djel Feroune, Dar Nacer - Béjaïa
- Les grands abris des Aiguades - Béjaïa
- Le Tumulus du Pic des singes - Béjaïa
- La Grotte Kalas et le Laminoin-Salines - Béjaïa
- La Grotte d'Afalou - Melbou
- Tamarhat (Melbou)



Photo : URBASE - Béjaïa

Caveau punique près de Sidi Aïssa

2. Période Punique:

- Restes du Port Phénicien (Route de la gare)
- Tombes creusées à Sidi Yahia (Brise de mer)
- Caveau près de Sidi Aissa.



Photo : Salim Aïssani

L'île des Pisans, ou la légende veut que s'exila le Prince Hammadite an-Nacer (XI-ème siècle)

3. Période Romaine:

- Les réservoirs d'eau d'Amimoun et de la Mairie.
- Les Mosaïques exposées à la Mairie et à Radio Soummam.
- Dolium (Jarre) exposée à Radio Soummam.
- Cippe Romain (près de la Mairie)
- Stèles et inscription (ex Parc Trézel).
- Le village de Tubusuptu (Tiklat, El-Kseur).
- L'Aqueduc de Toudja.




Traité de Paix et de commerce signé avec Pise, le 15 novembre 1186.

4. Période Médiévale:

Hammadite (1067-1152), Almohade (1152-1230), Hafside (1230-1509)

- La Muraille Hammadite
- Bab El Bounoud (Porte Fouka).
- Bab El Bahr (Porte Sarrazine).
- Bab El Rawah (Bois des Oliviers).
- Bir Slem (Entrée de la ville).
- Timeemert (Zawiya) de Sidi Touati.
- La Mosquée de Sidi ` Abd El Haq al-Ichbily.
- Le mausolée de Sidi ` Abd ar-Rahman al-Waglisi.
- L'école (la mosquée) d'Ibn Toumert (Mellala).
- Le mausolée de Sidi Yahia Abu Zakariya
- Le mausolée de Sidi ` Abd ar-Rahman ath-Tha` aliby
- La caverne de Raymond Lulle


(voir le témoignage de pêcheurs majorquins, rapportés par le voyageur *Peysommel* en 1734).



Bab El Bounoud (Porte Fouka)
d'après une gravure d'un voyageur allemand (1899)

5. Période Espagnole: (1509-1555)

- Le musée Bordj Moussa.
- La Casbah.
- Le Fortin du Gouraya
- Sidi ` Abd El Kader (Fort de la Mer).



Collection - G. Esquer

Bougie en 1539
Les nouvelles fortifications ont été commandées par l'empereur Charles Quint avant son séjour à Bougie (1541).



Collection - musée de Béjaïa

Bordj Moussa
Fortifié en 1524 par les espagnols, sur l'emplacement du célèbre Palais Hammadite de l'étoile (d'après un tableau d'Assalou - 1929)

Située au cœur de l'espace méditerranéen, **Béjaïa**, ville d'Algérie qui donna son nom aux petites chandelles (*les bougies*) et à partir de laquelle les *chiffres arabes* ont été popularisés en Europe, était devenue à partir de 1067 la capitale du royaume berbère des Hammadites. Son tissu urbain, caractérisé par une continuité ininterrompue d'occupation depuis l'antiquité, renferme de nombreux sites naturels et vestiges historiques, qui témoignent encore aujourd'hui des fastes de sa longue histoire.

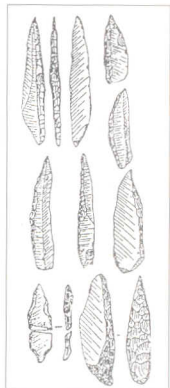


Fig. S. Hachi



Photo : Maison de Jeunes Souk El Tenine

Site préhistorique d'Afalou

Des industries inhabituelles pour le contexte ibéromaurusien ont été mises à jour dans cet abri sous-roche

1. Période Préhistorique :

- La grotte d'Ali Pacha, Dar Nacer - Béjaïa
- R'Djel Feroune, Dar Nacer - Béjaïa
- Les grands abris des Aiguades - Béjaïa
- Le Tumulus du Pic des singes - Béjaïa
- La Grotte Kalas et le Laminoir-Salines - Béjaïa
- La Grotte d'Afalou - Melbou
- Tamarhat (Melbou)



Photo : URBASE - Béjaïa

Caveau punique près de Sidi Aïssa



L'ex-Président portugais Teixeira Gomès devant l'hotel de l'étoile (sur l'ex-place Gueydon) en 193 Il y vécut de 1931 jusqu'à sa mort en 1941.

8. Sites et Architecture traditionnels:

- Houmat Bab El Luz.
- Timemmert (Zawiya) de Chellata.
- La Qalaâ des Beni Abbès (El Mokrani).
- Le Mausolée de Cheikh Aheddad (Seddouk).
- Le village traditionnel d'Ath Amar Uzguène (Ighrem).
- Le village traditionnel de Djebba (Beni Ksila).
- Le monument funéraire du Piton d'Akbou.
- Timemmert (Zawiya) de Sidi El Hadj Hassaine (Chemini)
- Timemmert (Zawiya) de Sidi Ahmed Iznayen (Semaoun)
- La *Kbizana* (bibliothèque savante) de Cheikh Lmuhub (Ath Urtilan).
- Le village traditionnel de Tamokra.
- Le musée d'Ifri.



Timemmert (Institut Supérieur) de Chellata.

D'après le Baron H. Aucapitaine, elle était aux 18 - 19^{ème} siècles "le centre religieux et scientifique le plus renommé de l'Afrique Septentrionale"

9. Sites Naturels:

- Le Parc National du Gouraya (Pointe Noire,...)
- La baie des Aiguades.
- Le Cap Carbon (Le phare, ...).
- La Grotte Féérique d'Aokas et la corniche Kabyle.
- L'île des Pisans et la côte ouest.
- La cascade de Kefrida.
- Hammam Sillal (Sidi Aïch).
- Hammam Kiria (Adekar)
- Hammam Sidi Yahia al-Idli (Akbou).
- Les Gorges de Kherrata.
- Le gouffre de Boukhelifa.
- La forêt d'Akfadou.
- Le Col d'Amsiouene (Timezrit).
- Le Pic de Bouandas.
- La Plaine fruitière d'Amizour (Vallée de la Soummam).
- Le Parc de Dar El Oued et la Grotte Merveilleuse.
- Les sources d'Aghbalou.
- Le Djebel Kotama (les Babors - *les Vaisseaux*).
- Le Djebel Takintouch.



Photo : PNG

Le singe Magot





Photo : PNG

Fortin espagnol
l'un des symboles du Parc National du Gouraya

10. Artisanat traditionnel:

- Les Poteries Artisanales d'Ighil Ali, Béjaïa et Fenaïa.
- Les Vannerie de Souk ou Fella.
- Les Dinanderies d'Arts de Tazmalt.
- Les Bijouteries d'El-Kseur.
- Les Maroquinerie de Kherrata.
- Les Tapisseries de Timezrit - Il Maten
- Les Sculpteurs et Tourneurs sur bois de Takrietz, Souk El-Tenine et Biziou.



Sur les murs de certaines maisons traditionnelles:
l'appel à la fécondité



BOUGIE – La Place de la Marine

L'édifice de l'ex-sous-Préfecture, construit par le célèbre mathématicien Albert Ribaucour, médaille d'or à l'exposition universelle de 1889

© Ce dépliant a été conçu et réalisé par le Comité d'Organisation du Colloque International sur Béjaïa (1997), à l'occasion du 930^{ème} anniversaire du transfert de la Capitale du Royaume des Hammadites de la Qal'a vers Béjaïa.

Renseignements:
Association GEHIMAB, LAMOS, Université de Béjaïa 06000 ALGERIE
Tél/Fax 213 (5) 21 31 48
E-mail: cuamira @.ist.cerist.dz